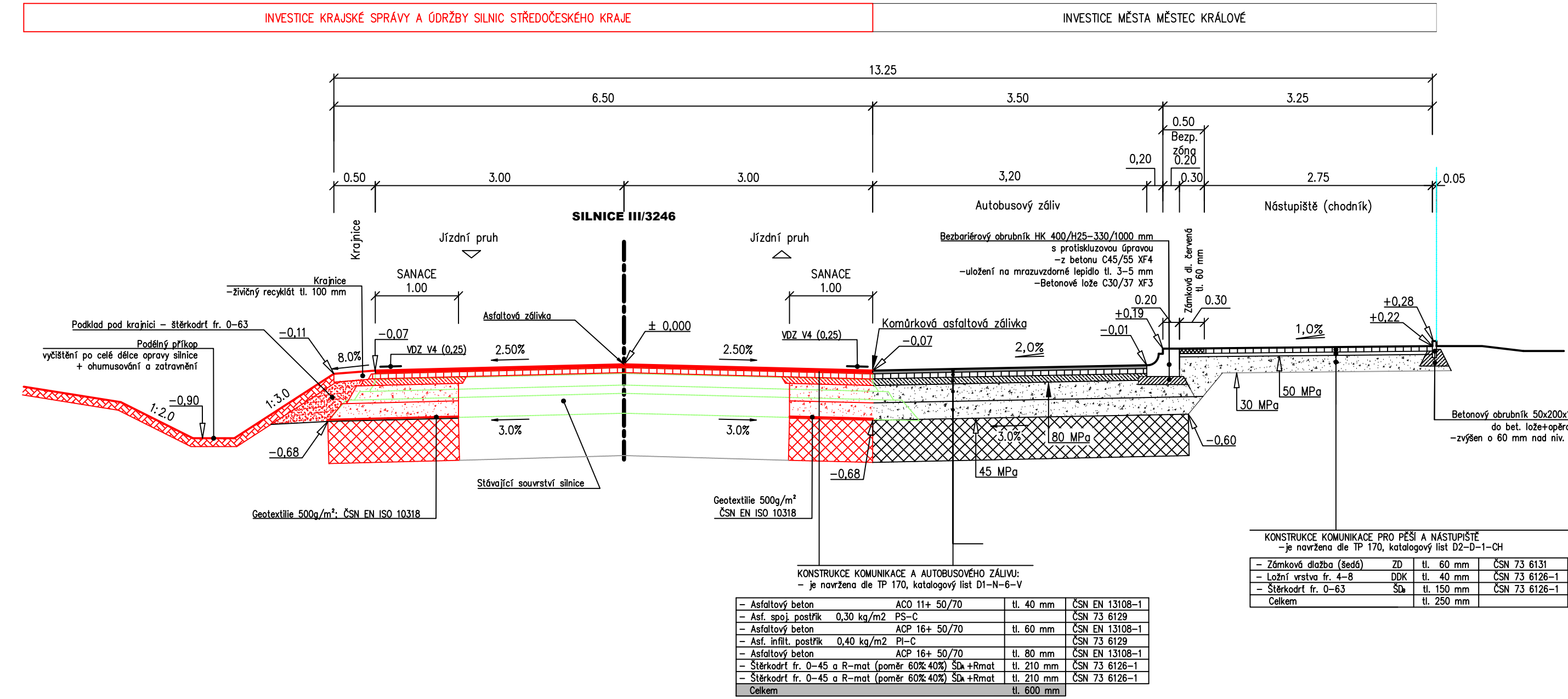
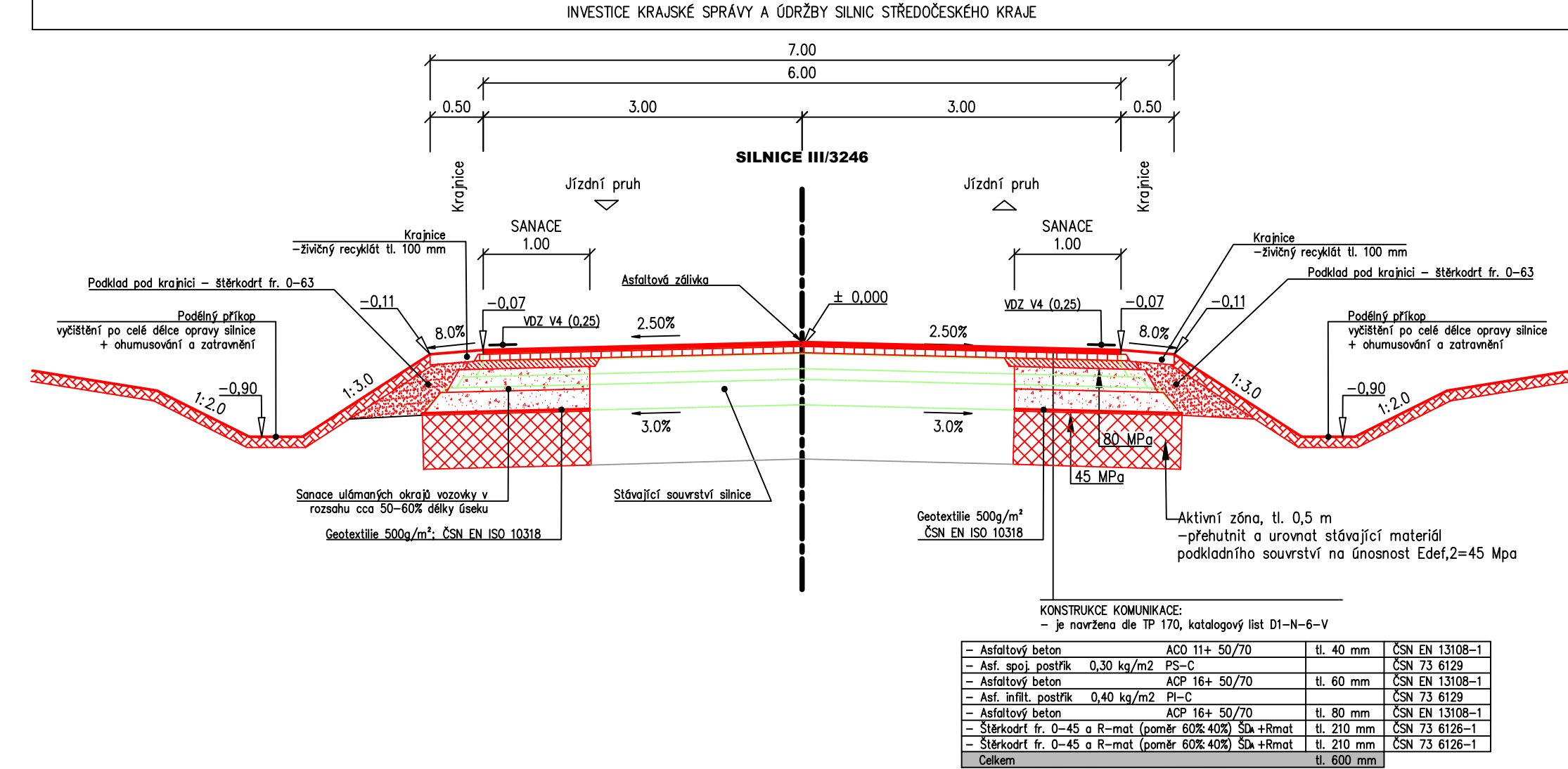


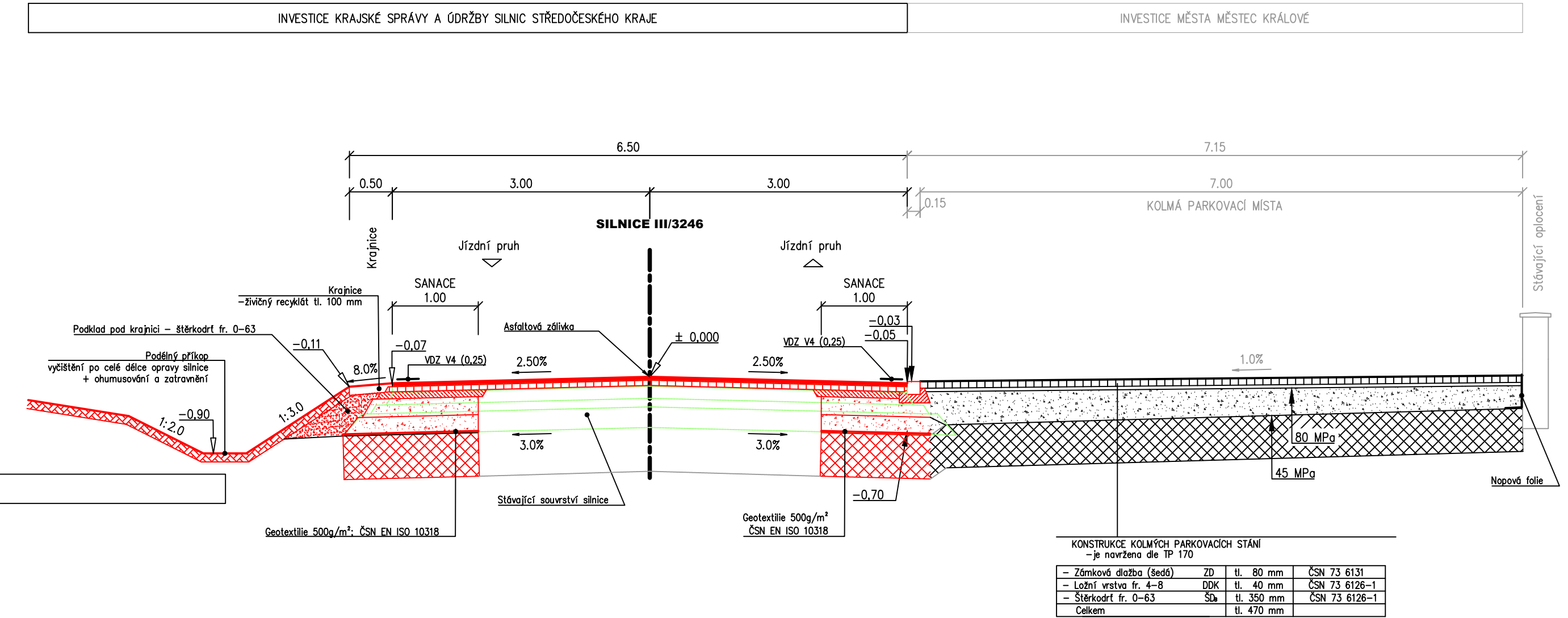
VZOROVÝ PŘÍČNÝ ŘEZ SILNICE III/3246 S AUTOBUSOVÝM ZÁLIVEM A NÁSTUPIŠTĚM– ul. VINICKÁ
1:50



VZOROVÝ PŘÍČNÝ ŘEZ SILNICE III/3246 – ul. VINICKÁ
1:50



VZOROVÝ PŘÍČNÝ ŘEZ SILNICE III/3246 S KOLMÝMI PARKOVACÍMI MÍSTY A CHODNÍKEM– ul. VINICKÁ
1:50



UPOZORNĚNÍ: VŠECHNY INŽENÝRSKÉ SÍTĚ JE NUTNÉ PŘED ZAHÁJENÍM VÝKOPOVÝCH PRACÍ VYTÝČIT JEJICH SPRÁVCI, KTERÉ ODPOVÍDAJÍ ZA PŘESNÉ URČENÍ JEJICH POLOHY !!!

Souřadnicový systém S-JTSK, Výškový systém Bpv													
Vypracoval:	ALEŠ JAMBOR	Autorizovaný projektant:	ING. STANISLAV OSTRUŠKA										
Investor:	KRAJSKÁ SPRÁVA A ÚDRŽBA SILNIC STŘED. KRAJE, PŘÍSP. ORG. ZBOROVSKÁ 61/11, 150 00 PRAHA 5-SMÍCHOV												
OÚ/MÚ:	MĚSTEC KRÁLOVÉ / PODĚBRADY	Formát:	6x44										
Datum:	PROSINEC 2020	Čís. zakázky:	1953										
Akce:	III/3245 - MĚSTEC KRÁLOVÉ - UL. DYMOKURSKÁ												
Příloha:	SO 101, 103 - POZEMNÍ KOMUNIKACE, VEŘEJNÉ PROSTRANSTVÍ VZOROVÉ PŘÍČNÉ ŘEZY			<table><tr><td>Stupeň:</td><td>PDPS</td><td rowspan="2">Souprava:</td></tr><tr><td>Měřítko:</td><td>1:50</td></tr><tr><td>Příloha č.:</td><td colspan="3">D.1.1.8</td></tr></table>	Stupeň:	PDPS	Souprava:	Měřítko:	1:50	Příloha č.:	D.1.1.8		
Stupeň:	PDPS	Souprava:											
Měřítko:	1:50												
Příloha č.:	D.1.1.8												